



ООО "Домкор Проект НЧ"

Заказ № 2115/10-23-ППТ

Инв. № 2959-5

Заказчик: ООО Специализированный
застройщик "ДОМКОР"

1-й этап. "Корректировка проекта планировки территории на земельных
участках с КН 16:30:010803:3456, 16:30:010803:3466, 16:30:010803:3517,
16:30:010803:2734 общей площадью 29,2939 га по адресу:
РТ, г. Нижнекамск, 51 микрорайон"

ПРОЕКТНАЯ ДОКУМЕНТАЦИЯ

Раздел 3. 3D визуализация.

2115/10-23-ППТ-АР3

Том 5

г. Набережные Челны 2023



ООО "Домкор Проект НЧ"

Заказ № 2115/10-23-ППТ

Инв. № 2959-5

Заказчик: ООО Специализированный
застройщик "ДОМКОР"

1-й этап. "Корректировка проекта планировки территории на земельных
участках с КН 16:30:010803:3456, 16:30:010803:3466, 16:30:010803:3517,
16:30:010803:2734 общей площадью 29,2939 га по адресу:

РТ, г. Нижнекамск, 51 микрорайон"

ПРОЕКТНАЯ ДОКУМЕНТАЦИЯ

Раздел 3. 3D визуализация.

2115/10-23-ППТ-АР3

Том 5

Главный инженер


Джафарова Р.М.

Главный архитектор раздела ГП

Корсакова М.В.

г. Набережные Челны 2023

Инв. № подл.	Подп. и дата	Взам. инв. №
2959-5		

Содержание тома										2			
Обозначение			Наименование					Стр. (Примечания)					
2115/10-23-ППТ-АРЗ.С			Содержание тома 5					2					
2115/10-23-ППТ-СП			Состав проектной документации					3					
2115/10-23-ППТ-АРЗ.1			Ситуационный план					4					
2115/10-23-ППТ-АРЗ.2			Эскиз застройки территории					5					
2115/10-23-ППТ-АРЗ.3			Схема застройки территории с красными линиями					6					
2115/10-23-ППТ-АРЗ.4			Видовой кадр 1					7					
2115/10-23-ППТ-АРЗ.5			Видовой кадр 2					8					
Приложения													
Приложение 1			Эскиз застройки территории (лист согласования)					9					
Приложение 2			Посадка жилых домов в 51 микрорайоне (лист согласования)					10					
						2115/10-23-ППТ-АРЗ.С							
Изм.		Кол.уч.		Лист		№ док.		Подп.		Дата			
Разработал				Максимов К.А.				11.23					
Гл.арх. по ГП				Корсакова М.В.				11.24					
Гл.инженер				Джафарова Р.М.				11.23					
Н.контроль				Корсакова М.В.				11.24					
ИВ № подл 259-5		Содержание тома 5						Стадия		Лист		Листов	
								ПМ					
								 000 "ДОМКОР ПРОЕКТ НЧ"					

Согласовано

Взам и-в №

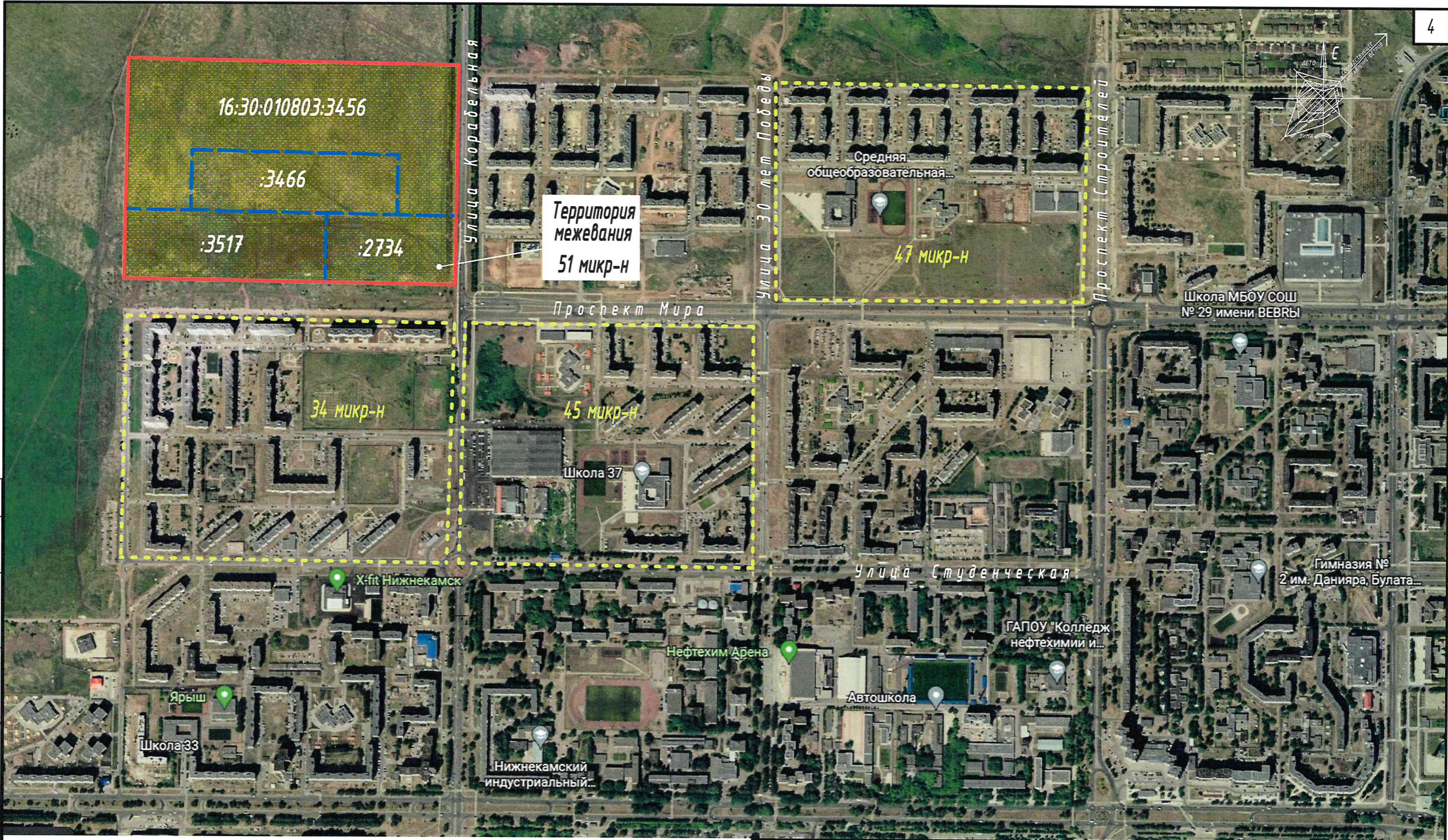
Год и дата


Согласовано

Взам. инв. №

Подп. и дата

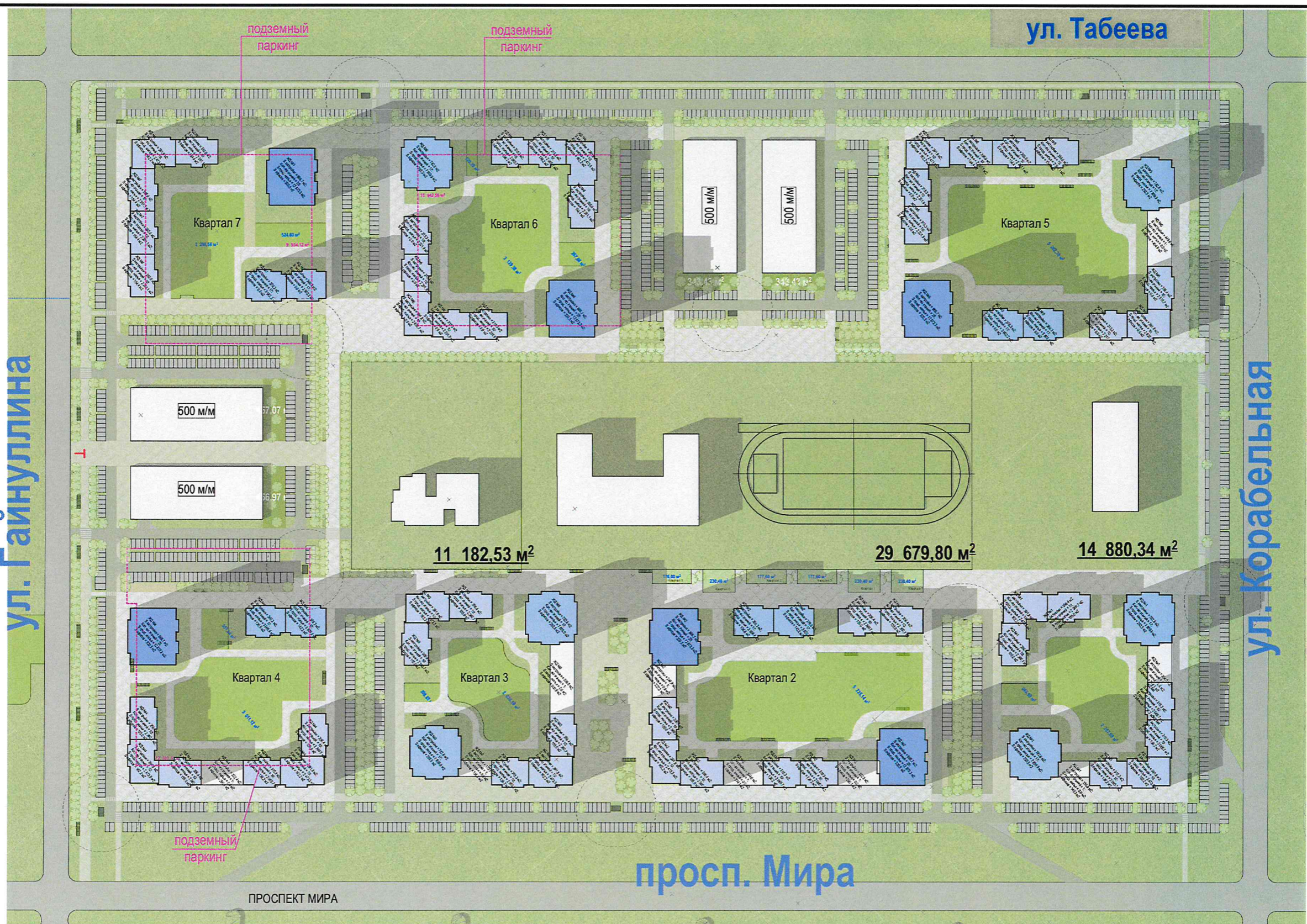
Инв. № подл.




						2115/10-23-ППТ-АРЗ			
						1-й этап "Корректировка проекта планировки территорий 3.9. с КН 16:30:010803:3456, 16:30:010803:3466, 16:30:010803:3517, 16:30:010803:2734 общей площадью 29,2939 га по адресу: РТ, г. Нижнекамск, 51 микрорайон"			
Изм.	Кол.уч.	Лист	№ док.	Подп.	Дата	Альбом 3D-визуализация	Стадия	Лист	Листов
Разработал		Максимов К.А.		<i>Максимов</i>	11.23		ПП	1	
Гл. арх. по ГП		Корсакова М.В.		<i>Корсакова</i>	11.24	Ситуационный план	 000 "ДОМКОР ПРОЕКТ НЧ"		
Н.контроль		Корсакова М.В.		<i>Корсакова</i>	11.24				

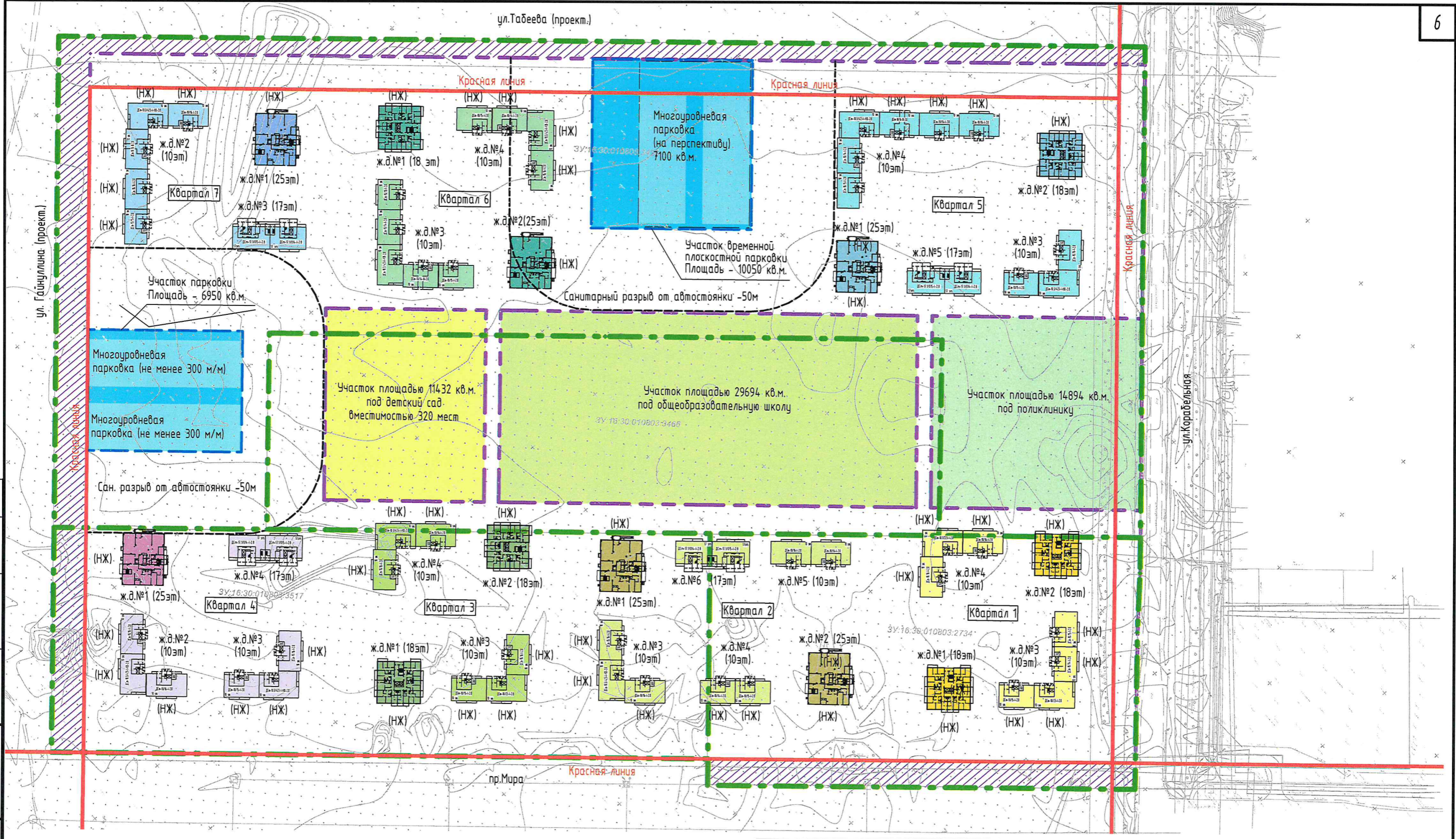
ул. Гайнуллина

ул. Корабельная




Согласовано					
Взам. инв. №					
Подп. и дата					
Инв. № подл.					

						2115/10-23-ППТ-АРЗ			
						1-й этап "Корректировка проекта планировки территорий 3.У. с КН 16:30:010803:3456, 16:30:010803:3466, 16:30:010803:3517, 16:30:010803:2734 общей площадью 29,2939 га по адресу: РТ, г. Нижнекамск, 51 микрорайон"			
Изм.	Кол.уч.	Лист	№ док.	Подп.	Дата	Альбом 3D-визуализация	Стадия	Лист	Листов
Разработал		Максимов К.А.		<i>Максимов</i>	11.23		ПП	2	
Гл. арх. по ГП		Корсакова М.В.		<i>М.В. Корсакова</i>	11.23	Эскиз застройки территории	 ООО "ДОМКОР ПРОЕКТ НЧ"		
Н.контроль		Корсакова М.В.		<i>М.В. Корсакова</i>	11.23				



- Условные обозначения:**
- Красные линии
 - - - Границы предоставленных участков
 - - - Границы межевания
 - - - Границы временных открытых парковок с перспективой постройки многоуровневых паркингов.
 - ▨ Участки, попадающие под улицы и проспекты (рекомендуются к изъятию)

						2115/10-23-ППТ-АРЗ		
						1-й этап "Корректировка проекта планировки территорий З.У. с КН 16:30:010803:3456, 16:30:010803:3466, 16:30:010803:3517, 16:30:010803:2734 общей площадью 29,2939 га по адресу: РТ, г. Нижнекамск, 51 микрорайон"		
Изм.	Кол.уч.	Лист	№ док.	Подп.	Дата	Альбом 3D-визуализация	Стадия	Лист
Разработал	Максимов К.А.	11.23					ПП	3
Гл. арх. по ГП	Корсакова М.В.	11.24				Схема застройки территории с красными линиями	 ООО "ДОМКОР ПРОЕКТ НЧ"	
Н.контроль	Корсакова М.В.	11.24						

Согласовано		Взам. инв. №	Подп. и дата	Инв. № подл.




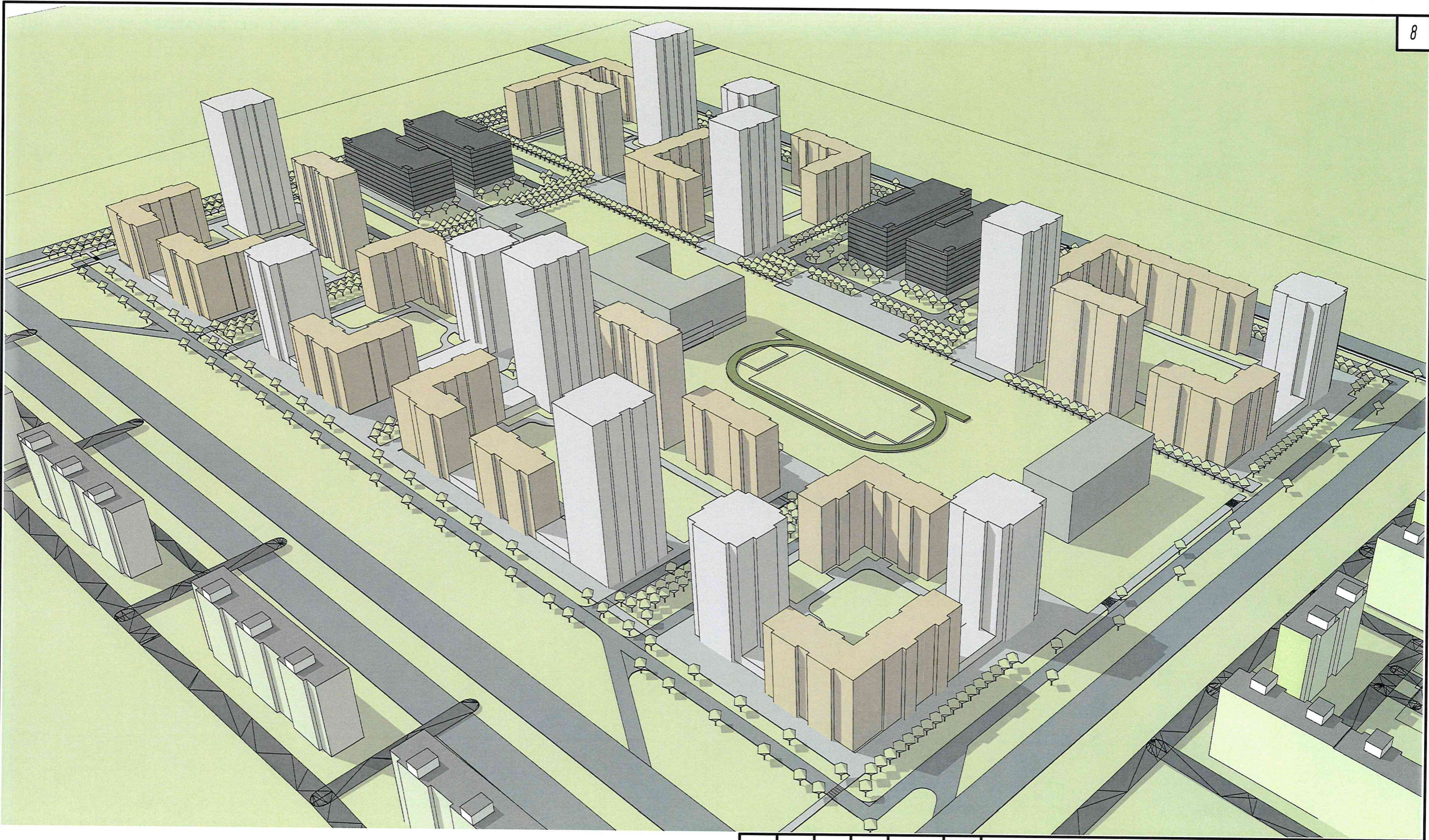
Согласовано

Взам. инв. №


Подп. и дата


Инв. № подл.

						2115/10-23-ППТ-АРЗ			
						1-й этап "Корректировка проекта планировки территории З.У. с КН 16:30:010803:3456, 16:30:010803:3466, 16:30:010803:3517, 16:30:010803:2734 общей площадью 29,2939 га по адресу: РТ, г. Нижнекамск, 51 микрорайон"			
Изм.	Кол.уч.	Лист	№ док.	Подп.	Дата	Альбом 3D-визуализация	Стадия	Лист	Листов
Разработал		Максимов К.А.		М.А.М.	11.23		ПП	4	
Гл. арх. по ГП		Корсакова М.В.		М.В.К.	11.25				
						Видовой кадр 1		000	"ДОМКОР ПРОЕКТ НЧ"
Н.контроль		Корсакова М.В.		М.В.К.	11.24				



Согласовано		Взам. инв. №		Подп. и дата		Инв. № подл.	

						2115/10-23-ППТ-АРЗ			
						1-й этап "Корректировка проекта планировки территорий 3.У. с КН 16:30:010803:3456, 16:30:010803:3466, 16:30:010803:3517, 16:30:010803:2734 общей площадью 29,2939 га по адресу: РТ, г. Нижнекамск, 51 микрорайон"			
Изм.	Кол.уч.	Лист	№ док.	Подп.	Дата	Альбом 3D-визуализация	Стадия	Лист	Листов
Разработал		Максимов К.А.		<i>Максимов</i>	11.23		ПП	5	
Гл. арх. по ГП		Корсакова М.В.		<i>Корсакова</i>	11.25	Видовой кадр 2	 ООО "ДОМКОР ПРОЕКТ НЧ"		
Н.контроль		Корсакова М.В.		<i>Корсакова</i>	11.29				



Согласовано *Лев*
12.10.23

